



**Комунално јавно предузеће „Морава“ Свилајнац**

Светог Саве 84, Свилајнац

Матични број: 07253931; ПИБ: 101475166;

Текући рачун: 205-265544-20

Контакт: тел: 035/312-250, 035/322-245;

имејл: [kjpmorava@kjpmorava.rs](mailto:kjpmorava@kjpmorava.rs) [www.kjpmorava.rs](http://www.kjpmorava.rs)

---

## **ПЗИ**

**ПРОЈЕКАТ ЗА ИЗВОЂЕЊЕ ПАРТЕРНОГ УРЕЂЕЊА СА  
ПРАТЕЋИМ ИНСТАЛАЦИЈАМА НА ПОВРШИНАМА ЈАВНЕ  
НАМЕНЕ И ЗЕМЉИШТУ КОЈЕ ЈЕ У ЈАВНОМ КОРИШЋЕЊУ  
НА ПАРЦЕЛИ 1406 КО СЕДЛАРЕ, ОПШТИНА СВИЛАЈНАЦ**

**0 - ГЛАВНА СВЕСКА**

## 0.1. НАСЛОВНА СТРАНА ГЛАВНЕ СВЕСКЕ ТЕХНИЧКЕ ДОКУМЕНТАЦИЈЕ

### 0 – ГЛАВНА СВЕСКА

Инвеститор: ОПШТИНА СВИЛАЈНАЦ, Улица Светог Саве бр. 102

Објекат: Партерно уређење са пратећим инсталацијама на површинама јавне намене и земљишту које је у јавном коришћењу на катастарској парцели 1406 КО Седларе, општина Свилајнац

Врста техничке документације: **ПЗИ – Пројекат за извођење**

За грађење / извођење радова: **Партерно уређење са пратећим инсталацијама**

Главни пројектант: Небојша Петровић дипл. грађ. инж.

Број лиценце: 312 L138 12

Лични печат: Потпис:



A handwritten signature in blue ink, which appears to read 'N. Petrović'.

Број техничке документације:  
Место и датум:

06-3533/6-23  
Свилајнац, децембар 2023.год.

## 0.2. САДРЖАЈ ГЛАВНЕ СВЕСКЕ

0.1.	Насловна страна главне свеске
0.2.	Садржај главне свеске
0.3.	Одлука о одређивању главног пројектанта
0.4.	Изјава главног пројектанта
0.5.	Садржај техничке документације
0.6.	Подаци о пројектантима
0.7.	Општи подаци о објекту
0.8.	Сажети технички опис
0.12.	Графички прилози

### 0.3. ОДЛУКА О ОДРЕЂИВАЊУ ГЛАВНОГ ПРОЈЕКТАНТА

На основу члана 128а. Закона о планирању и изградњи ("Службени гласник РС", бр. 72/09, 81/09-исправка, 64/10 одлука УС, 24/11 и 121/12, 42/13–одлука УС, 50/13–одлука УС, 98/13–одлука УС, 132/14, 145/14 и 83/18, 31/19, 37/19 – др.закон, 9/20, 52/21 и 62/2023) и одредби Правилника о садржини, начину и поступку израде и начин вршења контроле техничке документације према класи и намени објеката ("Службени гласник РС", бр. 96/2023.) као:

#### Г Л А В Н И П Р О Ј Е К Т А Н Т

за израду ПРОЈЕКТА ЗА ИЗВОЂЕЊЕ ПАРТЕРНОГ УРЕЂЕЊА СА ПРАТЕЋИМ ИНСТАЛАЦИЈАМА НА ПОВРШИНАМА ЈАВНЕ НАМЕНЕ И ЗЕМЉИШТУ КОЈЕ ЈЕ У ЈАВНОМ КОРИШЋЕЊУ НА ПАРЦЕЛИ 1406 КО СЕДЛАРЕ, ОПШТИНА СВИЛАЈНАЦ, одређује се:

Небојша Петровић, дипл.инж.грађ. \_\_\_\_\_ број лиценце 312 L138 12

Инвеститор:

Општина Свилајнац

Одговорно лице / заступник:

**Предраг Милановић**

Печат:

Потпис:



Број техничке документације:  
Место и датум:

06-3533/6-23  
Свилајнац, децембар 2023.год.

#### 0.4. ИЗЈАВА ГЛАВНОГ ПРОЈЕКТАНТА

Главни пројектант ПРОЈЕКТА ЗА ИЗВОЂЕЊЕ ПАРТЕРНОГ УРЕЂЕЊА СА ПРАТЕЋИМ ИНСТАЛАЦИЈАМА НА ПОВРШИНАМА ЈАВНЕ НАМЕНЕ И ЗЕМЉИШТУ КОЈЕ ЈЕ У ЈАВНОМ КОРИШЋЕЊУ НА ПАРЦЕЛИ 1406 КО СЕДЛАРЕ, ОПШТИНА СВИЛАЈНАЦ, општина Свилајнац,

**Небојша Петровић, дипл.инж.грађ.**

#### ИЗЈАВЉУЈЕМ

да су делови пројекта за извођење за спољно уређење међусобно усаглашени,  
да подаци у главној свесци одговарају садржини пројекта и да су пројекту  
приложени одговарајући делови

0.	ГЛАВНА СВЕСКА	Бр. 06-3533/6-23
4.	ПРОЈЕКАТ ЕЛЕКТРОЕНЕРГЕТСКИХ ИНСТАЛАЦИЈА	Бр. 06-3533/6-23
9.	ПРОЈЕКАТ СПОЉНОГ УРЕЂЕЊА	Бр. 06-3533/6-23

Главни пројектант:

Небојша Петровић, дипл.инж.грађ.

Број лиценце:

312 L138 12

Лични печат:

Потпис:



Број техничке документације:  
Место и датум:

06-3533/6-23  
Свилајнац, децембар 2023.год.

## 0.5. САДРЖАЈ ТЕХНИЧКЕ ДОКУМЕНТАЦИЈЕ

0	ГЛАВНА СВЕСКА	Бр. 06-3533/6-23
4.	ПРОЈЕКАТ ЕЛЕКТРОЕНЕРГЕТСКИХ ИНСТАЛАЦИЈА	Бр. 06-3533/6-23
9	ПРОЈЕКАТ СПОЉНОГ УРЕЂЕЊА	Бр. 06-3533/6-23

## 0.6. ПОДАЦИ О ПРОЈЕКТАНТИМА

### 0. ГЛАВНА СВЕСКА:

Пројектант: КЈП \*Морава\* Свилајнац, Светог Саве 84

Главни пројектант : Небојша Петровић, дипл.инж.грађ.

Број лиценце: 312 L138 12

Лични печат: Потпис:



### 4. ПРОЈЕКАТ ЕЛЕКТРОЕНЕРГЕТСКИХ ИНСТАЛАЦИЈА:

Пројектант: КЈП \*Морава\* Свилајнац, Светог Саве 84

Одговорни пројектант : Стајко Пешић, дипл.инж.ел.

Број лиценце: 350 С211 05

Лични печат: Потпис:



### 9. ПРОЈЕКАТ ПАРТЕРНОГ УРЕЂЕЊА:

Пројектант: КЈП \*Морава\* Свилајнац, Светог Саве 84

Одговорни пројектант : Небојша Петровић, дипл.инж.грађ.

Број лиценце: 312 L138 12

Лични печат: Потпис:



## 0.7. ПОДАЦИ О ОБЈЕКТУ И ЛОКАЦИЈИ

### ОПШТИ ПОДАЦИ О ОБЈЕКТУ И ЛОКАЦИЈИ

врста радова:	Партерно уређење са пратећим инсталацијама	
категорија објекта:	"Г"	
класификација појединих делова објекта:	учешће у укупној површини објекта (%):	класификациона ознака: 241221
	100%	Забавни паркови, као и др. грађевине на отвореном, укључујући и грађевине на брдским теренима (скијашке стазе и лифтови, седеће жичаре итд.), игралишта за голф, спортска узлетишта, хиподроми, објекти који се претежно користе за водене спортове, опрема на плажама
назив просторног односно урбанистичког плана:	Просторни план општине Свилајнац	
место:	<b>Седларе, општина Свилајнац</b>	
број катастарске парцеле/списак катастарских парцела и катастарска општина:	к.п.бр. 1406 К.О. Седларе	
број катастарске парцеле/ списак катастарских парцела и катастарска општина преко којих прелазе прикључци за инфраструктуру:		
број катастарске парцеле/ списак катастарских парцела и катастарска општина на којој се налази прикључак на јавну саобраћајницу:	к.п.бр. 1406 К.О. Седларе	
<b>ПРИКЉУЧЦИ НА ИНФРАСТРУКТУРУ:</b>		
прикључак на канализацију		Није предмет пројекта
прикључак на електро-енергетску мрежу		Није предмет пројекта
прикључак на водовод		Није предмет пројекта
прикључак на ТК мрежу		Није предмет пројекта



## ОСНОВНИ ПОДАЦИ О ОБЈЕКТУ И ЛОКАЦИЈИ

димензије објекта:	Површина обухваћена пројектом	Површине под асфалтом 480 м <sup>2</sup> Површина под тартаном 150 м <sup>2</sup>
предрачунска вредност објекта:		11.290.070,00 дин без ПДВ-а

**0.7.a. РЕКАПИТУЛАЦИЈА**

<b>РЕКАПИТУЛАЦИЈА</b>		
1	Спољно уређење	10,316,600.00
2	Електроенергетска инсталација	973,470.00
	УКУПНО без ПДВ-а	<b>11,290,070.00</b>
	УКУПНО са ПДВ-ом	<b>13,548,084.00</b>

## 0.8. САЖЕТИ ТЕХНИЧКИ ОПИС

### ПОСТОЈЕЋЕ СТАЊЕ



### ТЕКСТУАЛНА ДОКУМЕНТАЦИЈА

Пројектом је планирано уређење површине на катастарској парцели број 1406 К.О. Седларе, општина Свилајнац. Парцела је неправилног облика и налази се у оквиру школског дворишта основне осмогодишње школе у центру насеља. Поред школе, у селу се налази и сеоска амбуланта, црква и дом културе. Школско игралиште служи за сву сеоску децу, не само за школску, и с обзиром да не постоји друго игралиште у селу, његова намена је за све узрасте. Као такво служи за играње деце, за шетњу, рекреацију, предах и одмор. На делу зелене површине налазе се старе и оштећене играчке које нису безбедне за коришћење.

### АКТИВНОСТИ

Планирана површина која је предвиђена за постављање мобилијара на подлози од тартана најпре мора бити очишћена од самониклог растиња како бисмо пренели новопланирано стање на рашчишћен терен.

Зона која обухвата дечје игралиште је укупне површине 150м<sup>2</sup>. У оквиру игралишта се планира постављање комбиноване играчке кућице, њихалице, клацкалице и љуљашке које ће бити на подлози од ливеног тартана. На тартану је потребно уградити дечије играчке које ће бити постављане по упутству произвођача.

Зона поред школе у виду платоа и сам приступ улазу биће обезбеђен помоћу стаза од асфалта.

Планирани плато који се налази поред школе биће израђен са завршним слојем од бито носећег хабајућег слоја (БНХС16). Наведене површине ће бити оивичене бетонским ивичњацима .

Планира се уређивање дела зелене површине. Зановиће се зеленило које треба да буде физичко визуелна баријера између других површина које су намењене старијој популацији. Планирано зеленило не омета постојећа игралишта и формира засену на дечјем делу игралишта.

Ново пројектовани прикључак, дела јавне расвете, се повезује на постојећи прикључак јавне расвете који се напаја из ТС 10/0,4 kV. Напајање ново пројектованог дела спољне расвете се остварује из ново формираног разводног ормана (РО-Р), постављеног на најближем бетонском стубу НН мреже.

Пројекат уређења и озелењавања рађен у складу са природним условима, са карактером и наменом те локације и са садржајима у непосредном окружењу, а концепт је формиран на основу потреба грађана уз визуелно и функционално уклапање у постојеће стање.

Пројектантска вредност радова је 11.290.070,00 динара без ПДВ-а, 13.548.084,00 са урачунатим ПДВ-ом.

Скреће се посебна пажња да приликом раскопавања (рушења) постојећег терена треба бити веома обазрив и строго водити рачуна да се не оштете подземне комуналне инсталације уколико их на тим местима има.

## ЦИЉ ПРОЈЕКТА И ОДРЖИВОСТ

Пројекат доприноси унапређењу отпорности локалне инфраструктуре на климатске промене кроз рекултивацију запуштених зелених површина садњом новог високог и средњег растиња, рекултивацијом једног дела постојећег травњака.

С обзиром да је ово једино игралиште у целом селу, деца ће имати обезбеђен простор за игру што унапређује њихову безбедност. Пројекат прилагођава потребе становништва те локалне заједнице тако што унапређује безбедност и приступачност пешака, нарочито деце.

Одрживост инвестиције се огледа у предложеним мерама које доприносе инклузивној инфраструктури, унапређује мобилност и безбедност деце и доприноси унапређењу зелених површина. Директни корисници су мештани села, као и сви други учесници у саобраћају.

Опис саставио:

Небојша Петровић, дипл.инж.грађ  
Број лиценце: 312 L138 12



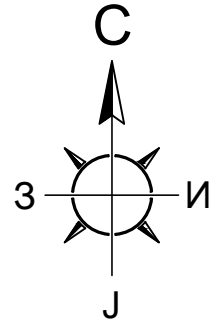
## 12. ГРАФИЧКИ ПРИЛОЗИ

# КАТАСТАРСКО ТОПОГРАФСКИ ПЛАН

РЕПУБЛИКА СРБИЈА  
ОПШТИНА СВИЛАЈНАЦ

Локација: " на кп.бр.1406 "

К.О. СЕДЛАРЕ



Датум: ОКТОБАР 2023

РАЗМЕРА 1:1000

Катастарско топографски план израдио  
ГЕОДЕТСКИ БИРО "ШАНЕ-СВ"  
Директор: НИКОЛА МИЛИЋ

	ПРОЈЕКАТ ЗА ИЗВОЂЕЊЕ ПАРТЕРНОГ УРЕЂЕЊА СА ПРАТЕЋИМ ИНСТАЛАЦИЈАМА НА ПОВРШИНАМА ЈАВНЕ НАМЕНЕ И ЗЕМЉИШТУ КОЈЕ ЈЕ У ЈАВНОМ КОРИШЋЕЊУ НА ПАРЦЕЛАМА 1406 КО СЕДЛАРЕ, ОПШТИНА СВИЛАЈНАЦ	бр. тек. док. 06-35336-23
инвеститор	Општина Свилајнац	датум рамбар 2023
место градње	к.п.бр. 1406 КО Седларе	размера 1:100
одговорни пројектант	Небојша Петровић дипл. инж. грађ.	
сарадници:	Александра Ђорђевић дипл.инж. грађ. Милица Лазаревић струк.инж. грађ. Никола Јовановић маст.инж. арх. Стефан Станковић дипл.инж. арх. Ненад Преуловић грађ.тех.	
цртеж	СИТУАЦИЈА- НОВОПРОЈЕКТОВАНО СТАЊЕ	лист број 1



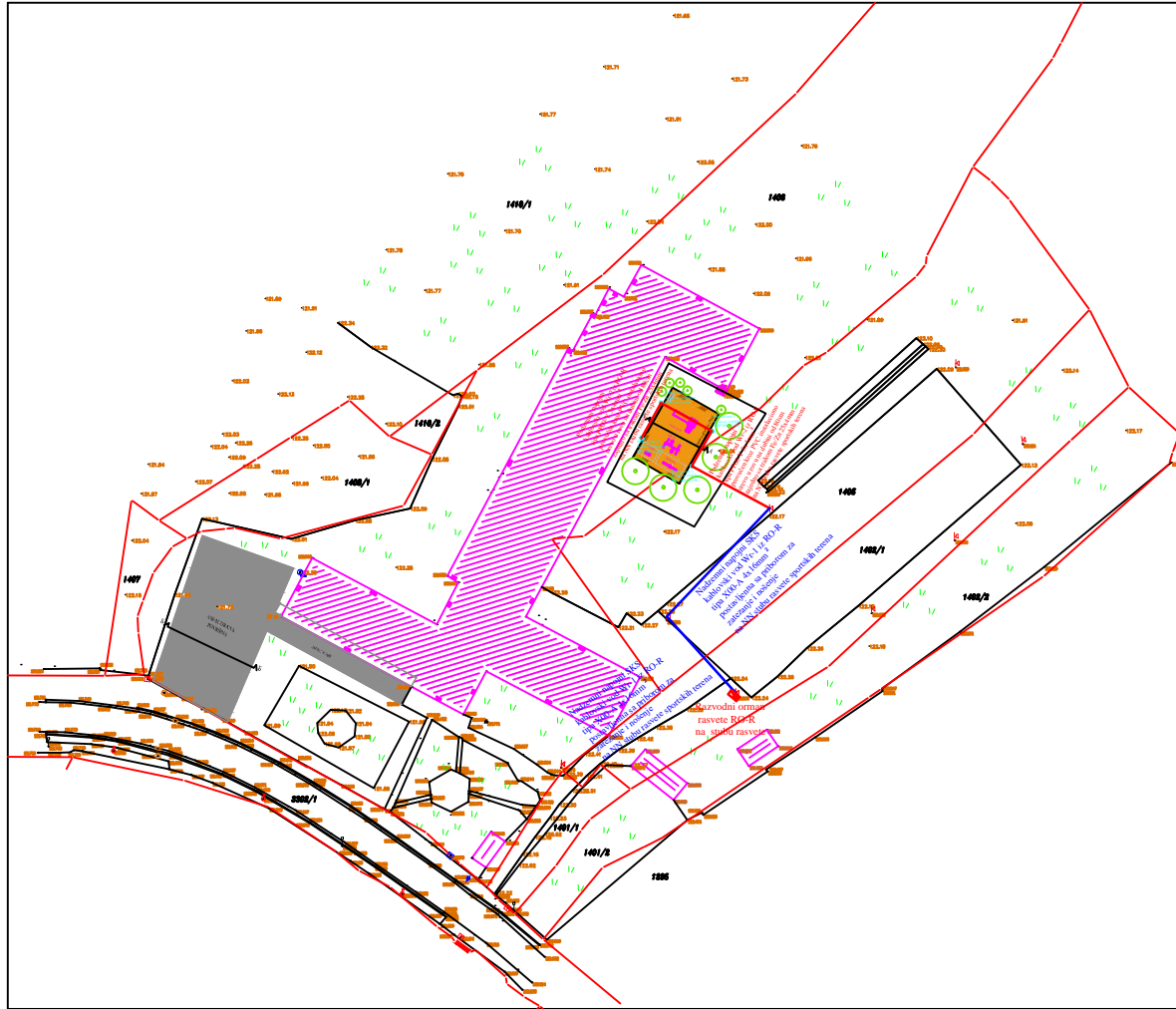
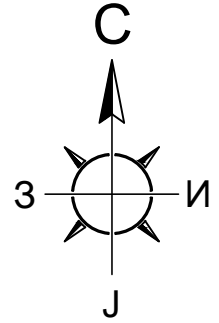
*Handwritten signature or mark.*

# КАТАСТАРСКО ТОПОГРАФСКИ ПЛАН

РЕПУБЛИКА СРБИЈА  
ОПШТИНА СВИЛАЈНАЦ

Локација: " на кп.бр.1406 "

К.О. СЕДЛАРЕ



Датум: ОКТОБАР 2023

РАЗМЕРА 1:1000

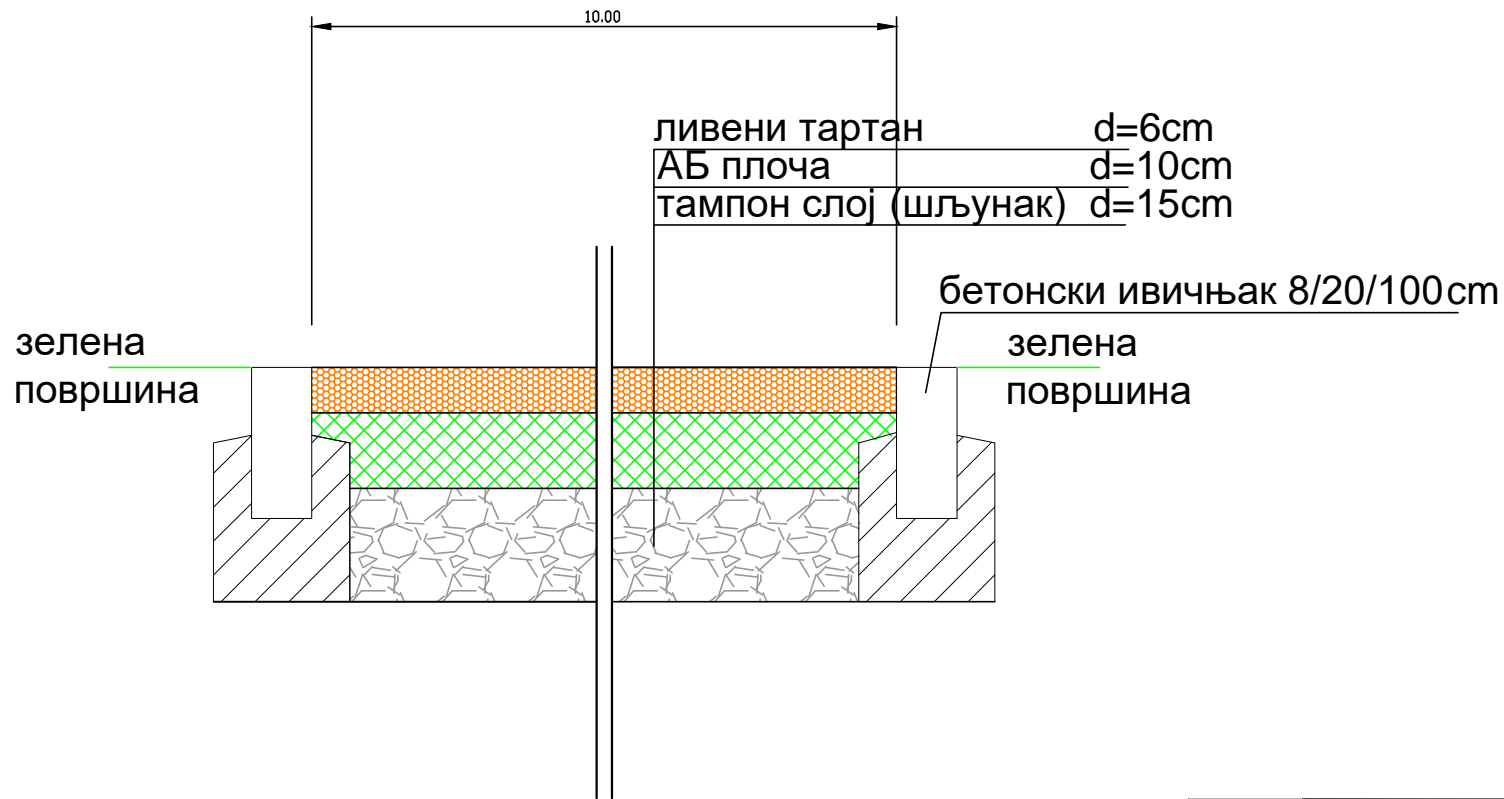
Катастарско топографски план израдио  
ГЕОДЕТСКИ БИРО "ШАНЕ-СВ"  
Директор: НИКОЛА МИЛИЋ


		ПРОЈЕКАТ ЗА ИЗВОЂЕЊЕ ПАРТЕРНОГ УРЕЂЕЊА СА ПРАТЕЋИМ ИНСТАЛАЦИЈАМА НА ПОВРШИНАМА ЈАВНЕ НАМЕНЕ И ЗЕМЉИШТУ КОЈЕ ЈЕ У ЈАВНОМ КОРИШЋЕЊУ НА ПАРЦЕЛАМА 1406 КО СЕДЛАРЕ, ОПШТИНА СВИЛАЈНАЦ
инвеститор	Општина Свилајнац	бр. тех. док. 06-353/6-23
место градње	к.п.бр. 1406 КО Седларе	датум рамб.бр. 2023
одговорни пројектант	Небојша Петровић дипл. инж. грађ.	размера 1:100
сарадници:	Александра Ђорђевић дипл.инж. грађ. Милиша Лазаревић струк.инж. грађ. Никола Јовановић маст.инж. арх. Стефан Станковић дипл.инж. арх. Ненад Преуловић грађ.тех.	
цртеж	СИНХРОН ПЛАН	лист број <b>2</b>



*Handwritten signature or mark.*

# ПРЕСЕК А-А



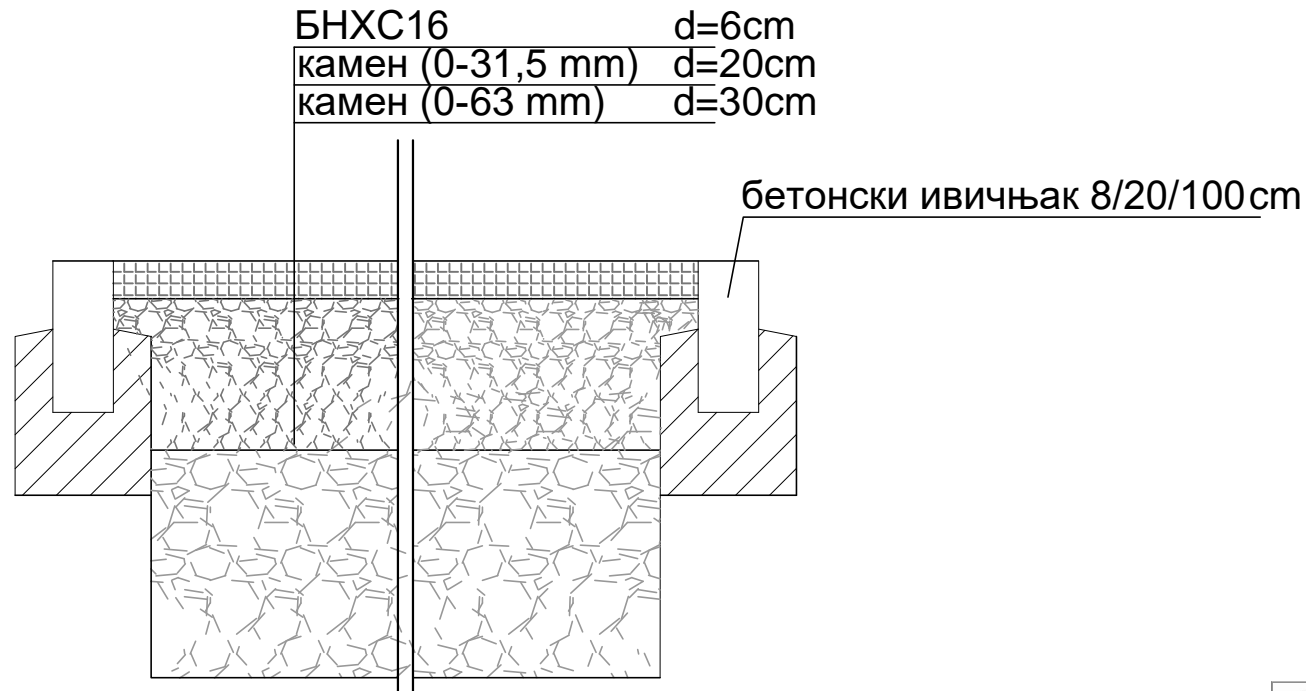
 <p>Муниципално јавно предузеће "Морави" Свилајнац</p>	ПРОЈЕКАТ ЗА ИЗВОЂЕЊЕ ПАРТЕРНОГ УРЕЂЕЊА СА ПРАТЕЋИМ ИНСТАЛАЦИЈАМА НА ПОВРШИНАМА ЈАВНЕ НАМЕНЕ И ЗЕМЉИШТУ КОЈЕ ЈЕ У ЈАВНОМ КОРИШЋЕЊУ НА ПАРЦЕЛАМА 1406 КО СЕДЛАРЕ, ОПШТИНА СВИЛАЈНАЦ	
	инвеститор	Општина Свилајнац
место градње	к.п.бр. 1406 КО Седларе	датум децембар 2023.
одговорни пројектант	Небојша Петровић дипл. инж. грађ.	размера: 1:100
сарадници:	Александра Ђорђевић дипл.инж.грађ. Милица Лазаревић струк.инж.грађ. Никола Јовановић маст.инж.арх. Стефан Станковић дипл.инж.арх. Ненад Првуловић грађ.тех.	
цртеж	КАРАКТЕРИСИЧНИ ПОПРЕЧНИ ПРОФИЛ А-А	лист број <b>3</b>




*A. Stajević*



# ПРЕСЕК Б-Б



 КОМУНАЛНО ЈАВНО ПРЕДУЗЕЋИЕ "Морави" Свилајина	ПРОЈЕКАТ ЗА ИЗВОЂЕЊЕ ПАРТЕРНОГ УРЕЂЕЊА СА ПРАТЕЋИМ ИНСТАЛАЦИЈАМА НА ПОВРШИНАМА ЈАВНЕ НАМЕНЕ И ЗЕМЉИШТУ КОЈЕ ЈЕ У ЈАВНОМ КОРИШЋЕЊУ НА ПАРЦЕЛАМА 1406 КО СЕДЛАРЕ, ОПШТИНА СВИЛАЈИНАЦ	
	инвеститор	Општина Свилајинац
место градње	к.п.бр. 1406 КО Седларе	datum децембар 2023.
одговорни пројектант	Небојша Петровић дипл. инж. грађ.	размера: 1:100
сарадници:	Александра Ђорђевић дипл.инж.грађ. Милица Лазаревић струк.инж.грађ. Никола Јовановић маст.инж.арх. Стефан Станковић дипл.инж.арх. Ненад Првуловић грађ.тех.	
цртеж	КАРАКТЕРИСИЧНИ ПОПРЕЧНИ ПРОФИЛ Б-Б	лист број <b>4</b>

*A. Stajevic*

